



**АДМИНИСТРАЦИЯ
ГОРОДА ЧАЙКОВСКОГО**

ул. Ленина, д. 37, г. Чайковский
Пермский край, 617760
Тел/факс: (34241) 3-32-22, 6-30-31
E-mail: Tchaikovsky@permonline.ru
ОКПО 34819208, ОГРН 1185958069351
ИНН/КПП 5959002433/595901001

ООО «Газпром трансгаз
Чайковский»

Пермский край, г. Чайковский,
Приморский бульвар, 30

28.02.2019 № 249-01-03-20-49 Иск Габбасову И.Ф.

На № _____ от _____

О предоставлении решения

**РЕШЕНИЕ № 36
о размещении объектов**

г. Чайковский
Пермский край

25 февраля 2019 года

Администрация города Чайковского в лице главы города Чайковского - главы администрации города Чайковского Юрия Геннадьевича Вострикова, действующего на основании Устава,

разрешает обществу с ограниченной ответственностью «Газпром трансгаз Чайковский» (ИНН 5920000593, ОГРН 1025902030780, адрес: Пермский край, г. Чайковский, Приморский бульвар, д. 30, телефон: 8(34241)6-52-28, E-mail: gabbasovif@ptg.gazprom.ru), согласно прилагаемой схеме, размещение объекта:

волоконно-оптическая линия связи «Запасной пункт управления администрации ООО «Газпром трансгаз Чайковский» (объект подземный) на землях сельскохозяйственного назначения, государственная собственность на которые не разграничена, площадью 1196,0 кв.м.

На срок: 1 (Один) год.

Местоположение: Пермский край, Чайковский район, Ольховское сельское поселение, в районе урочища «Малая Юриха» кадастровый номер земельного участка 59:12:0000000:18265.

Приложение: схема предполагаемых к использованию земель или части земельного участка.

Глава города Чайковского –
глава администрации города Чайковского

 Ю.Г. Востриков

Схема предполагаемых к использованию земель или части
земельного участка

Объект: ВОЛОКОННО-ОПТИЧЕСКАЯ ЛИНИЯ СВЯЗИ, принадлежащей ООО
«Газпром Трансгаз Чайковский»

Местоположение: Пермский край, Чайковский район, Ольховское сельское
поселение, в районе урочища "Малая Юриха"
(согласно сведениям государственного кадастра недвижимости)

Площадь земель или части земельного участка, кв. м: 1196

Категория земель: Земли сельскохозяйственного назначения
(при наличии)

Вид разрешенного использования: Для размещения объектов связи, радиовещания,
телевидения, информатики
(при наличии)

Каталог координат, м		
№ точки границы	X	Y
Участок №1		
н1	376157.98	1283665.51
н2	376230.27	1283740.96
н3	376232.03	1283741.35
н4	376159.23	1283665.36
Участок №2		
н1	375200.29	1283511.72
н2	375199.22	1283511.46
н3	375283.18	1283402.76
н4	375300.28	1283412.82
н5	375371.41	1283403.89
н6	375723.27	1283483.41
н7	375897.27	1283522.74
н8	375901.63	1283523.72
н9	375940.09	1283532.41

№ точки границы	X	Y
н10	376034.01	1283503.07
н11	376049.72	1283551.07
н12	376141.27	1283646.64
н13	376140.03	1283646.79
н14	376048.84	1283551.59
н15	376033.37	1283504.31
н16	375940.13	1283533.45
н17	375901.41	1283524.70
н18	375897.05	1283523.71
н19	375723.05	1283484.39
н20	375371.37	1283404.91
н21	375300.06	1283413.86
н22	375283.44	1283404.06

Описание границ смежных землепользователей:

от Нет точки

до Нет точки

Схема расположения кабеля ВОЛС прилагается.

Схема №1 расположения кабеля ВОЛС:

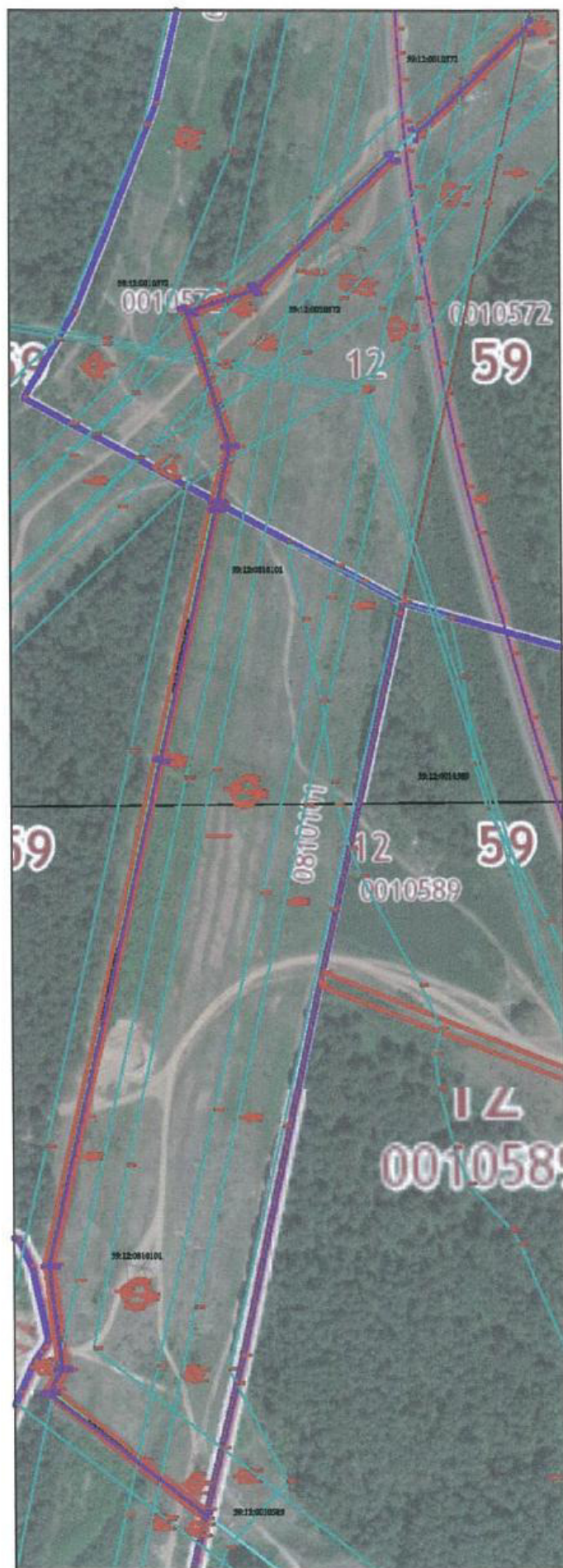


Схема №2.1 расположения кабеля ВОЛС:

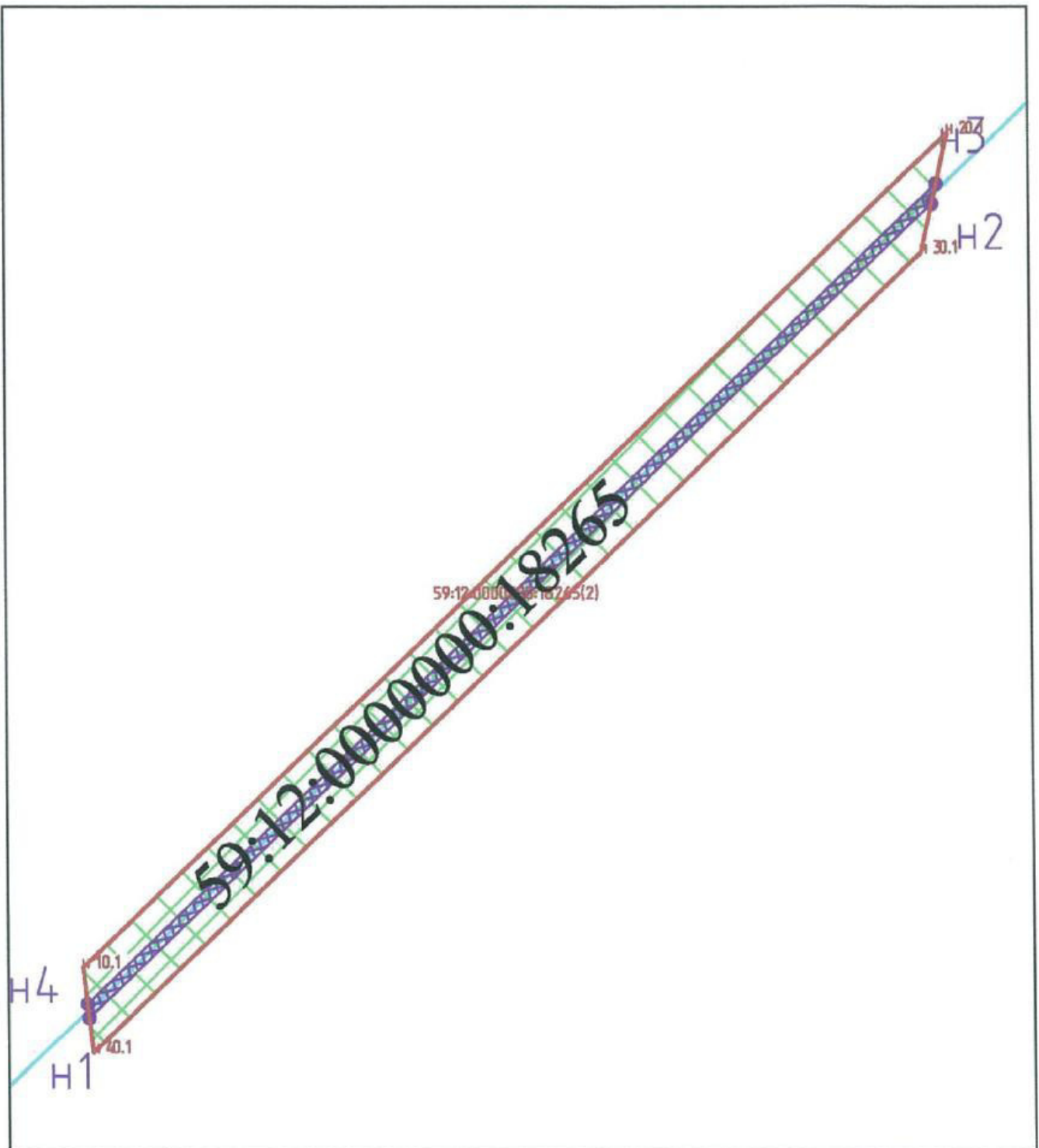


Схема №2.2 расположения кабеля ВОЛС:

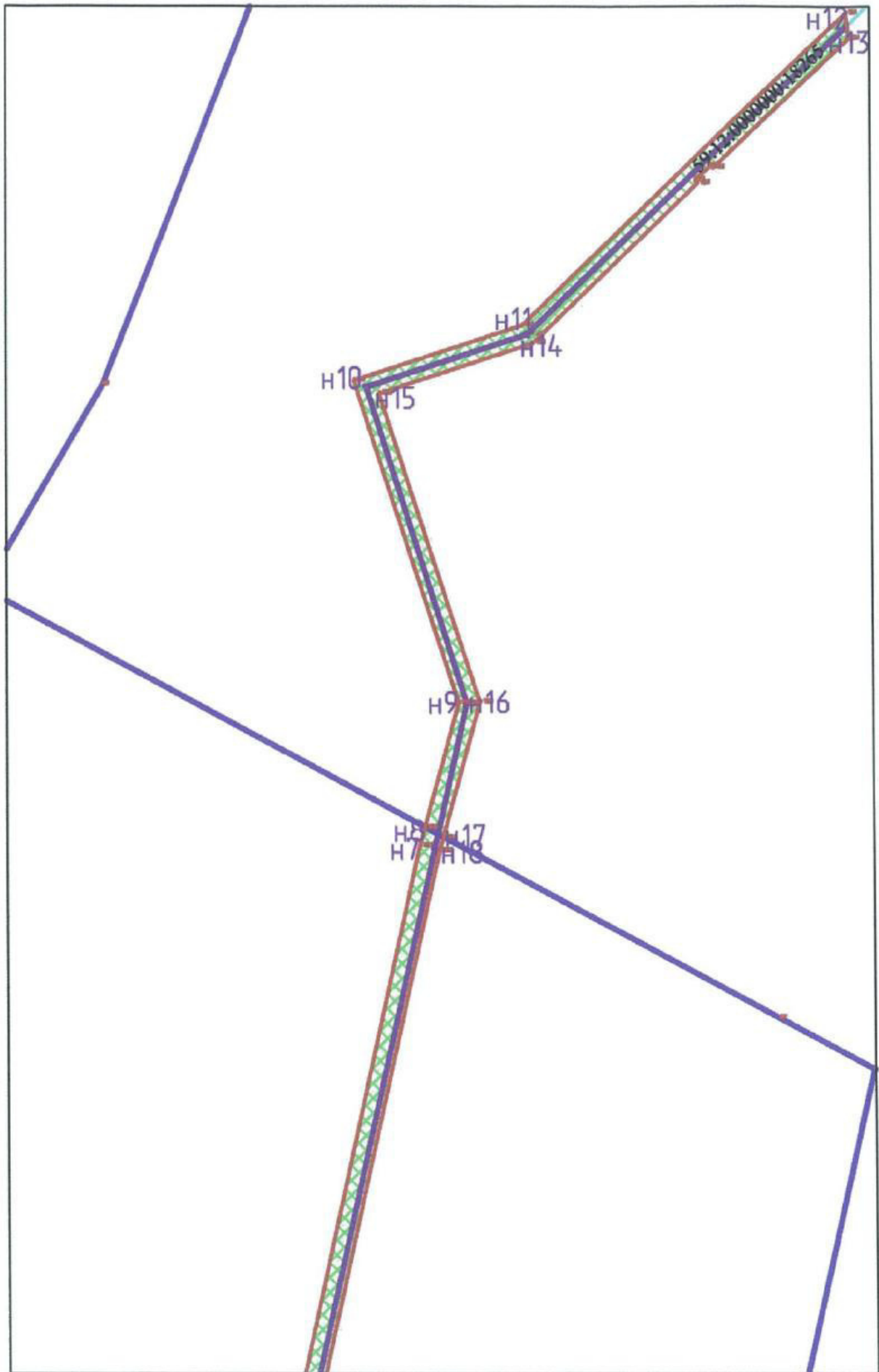


Схема №2.3 расположения кабеля ВОЛС:


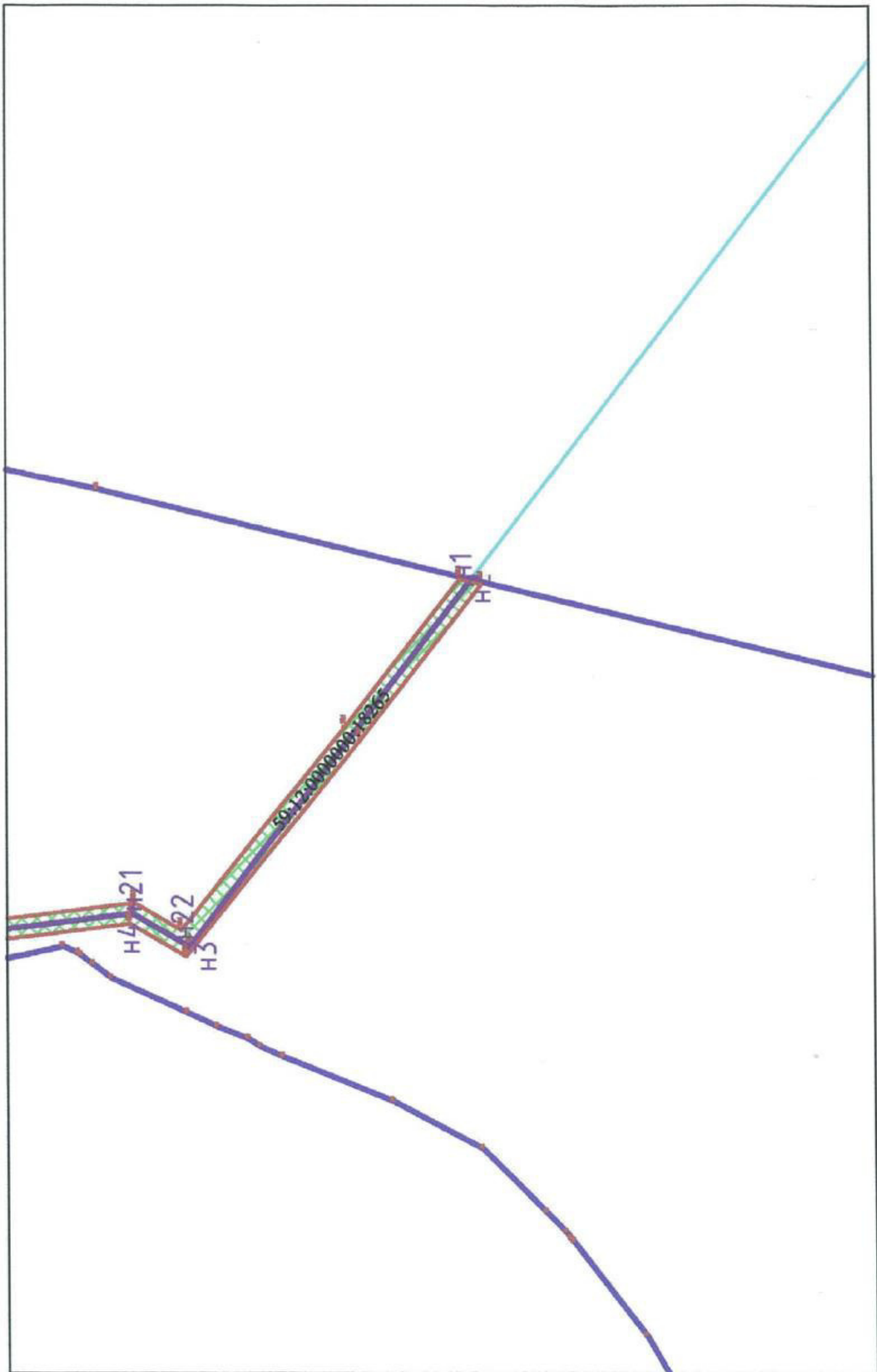








Схема №2.4 расположения кабеля ВОЛС:



Условные обозначения:

-  - кабель волоконно-оптическая линия связи ООО "Газпром трансгаз Чайковский"
-  - граница участка предполагаемого к использованию
-  - зоны с особыми условиями использования территории
-  - граница ранее учтенного земельного участка
-  - граница кадастрового квартала
- 59:12:001534** - кадастровый номер квартала
- 59:12:0010547:60** - кадастровый номер участка
- 59:12:0000000:1** - кадастровый номер участка по которому проходит кабель ВОЛС
-  - участки согласования кабеля ВОЛС

Масштаб 1:1000

Заявитель:

(подпись, расшифровка подписи)

МП
(для юридических лиц
и индивидуальных предпринимателей)

Верно